










bosco di Zaher



legenda

-  percorso ciclopedonale
-  ippovia
-  piazzola di sosta
-  corsi d'acqua
-  area umida
-  semaforo a chiamata
-  entrata
-  quaderno di Zaher

metri 0 10 50 100 200



Entrata
Ca' Colombara,
verso il capolinea
del Tram di via
Monte Celso